


Plan Régional Uniforme Rhin-Neckar


Mise à jour du Plan Régional Partiel relatif à l'énergie éolienne

Projet pour la deuxième consultation et deuxième mise
à disposition du public
État: Decembre 2025

Complément à la Carte d'utilisation des sols du Plan Régional Uniforme Rhin-Neckar

 Zone prioritaire pour l'exploitation de l'énergie éolienne d'importance régionale (Z)

à titre d'information

 Zone prioritaire pour l'exploitation de l'énergie éolienne (N)

* Reprise à titre informatif conformément au plan régional partiel Énergies renouvelables du plan régional de la Hesse du Sud







Les zones prioritaires pour l'exploitation de l'énergie éolienne d'importance régionale sont identifiées
clairement par une abréviation, par exemple RPK-VRG01-W ou NOK-VRG36-W.

Un astérisque (*) précédant la désignation d'une zone, par exemple *SÜW-VRG02-W ou
*RNK-VRG09-W, indique que cette zone n'a pas été modifiée par rapport à la version présentée lors
de la 1ère consultation et mise à disposition du public.





La possibilité de prendre position est limitée au contenu modifié du plan, sauf s'il s'agit d'informations
qui n'étaient pas encore connues au moment de la 1ère publication et de la 1ère consultation.

Carte d'utilisation des sols















Structure régionale de l'habitat

-  Zone d'habitation, commune ou partie de commune (Z)
-  Zone d'habitat Artisanat, commune ou partie de commune (Z)
-  Zone prioritaire pour activités commerciales et prestations de service (Z)
-  Zone prioritaire à l'industrie et à la logistique (Z)
-  Zone d'implantation centrale (-> fonction de centralité) pour les grands projets
de commerce de détail (Z)
-  Site complémentaire pour les grands projets de commerce de détail (Z)







à titre d'information

-  Zone d'habitat
-  Zone d'habitat Industrie et artisanat
-  Surface spéciale de l'État fédéral
-  Zone de développement de la conversion militaire

Structure régionale des espaces libres





-  Trame verte/Trame écologiques (Z)
-  Coulée verte (Z)
-  Zone prioritaire à la protection de la nature et à l'entretien du paysage (Z)
-  Zone réservée à la protection de la nature et à l'entretien du paysage (G)
-  Zone prioritaire à la protection des eaux souterraines (Z)
-  Zone réservée à la protection des eaux souterraines (G)
-  Zone prioritaire à la prévention des inondations (Z)
-  Zone réservée à la prévention des inondations (G)
-  Zone prioritaire à l'agriculture (Z)
-  Zone réservée à l'agriculture (G)
-  Zone prioritaire à la sylviculture et à l'exploitation forestière (Z)
-  Zone réservée à la sylviculture et à l'exploitation forestière (G)
-  Zone prioritaire à l'extraction de matières premières (Z)
-  Zone réservée à la sécurisation des matières premières (G)

à titre d'information
état des lieux planification































-   Mesure de rétention des crues du Rhin
-  Réseau de biotopes du Land de Rhénanie-Palatinat
-  Autres surfaces boisées, bosquets
-  Autres zones agricoles et autres surfaces
-  Cours d'eau

Infrastructure régionale

Infrastructure de transport







-  Couloir d'examen pour la définition du tracé de la nouvelle
ligne ICE Rhin/Main – Rhin/Neckar (Z)
-  Tracé à garder libre pour le trafic ferroviaire (nouvelle construction) (Z)
-  Tracé à garder libre pour le trafic ferroviaire (extension) (Z)
-  Tracé à garder libre pour le transport ferroviaire (sécurisation) (Z)

à titre d'information
état des lieux planification




-   Liaison ferroviaire à grande échelle
-  Liaison ferroviaire interrégionale
-  Liaison ferroviaire régionale
-  Ligne de fret
-   Gare/point d'arrêt
-  Liaison routière à grande échelle
-   Mesure d'extension
-   Tracé au tracé indéterminé
-   Liaison routière interrégionale
-   Mesure d'extension
-   Tracé au tracé indéterminé
-   Liaison routière régionale
-   Tracé au tracé indéterminé
-   Extension/nouvelle construction de nœuds de réseau
-  Aéroport commercial
-  Piste d'atterrissage
-  Aire d'atterrissage spéciale
-  Aéroport de vol à voile
-  Port
-  Ferry

Infrastructure technique

à titre d'information

-  Ligne aérienne à haute tension à partir de 110 kV
-  Sous-station électrique
-  Stockage souterrain de gaz naturel
-  Station d'épuration
-  Installation de traitement des déchets
-  Décharge

Frontières

-  Frontière de la région
-  Frontière du district
-  Frontière de la commune

(Z) = Ziel = Objectif contraignant en matière de planification
(G) = Grundsatz = Principe de planification soumis à évaluation

Échelle 1 : 75.000



Données géographiques de base :

© Landesamt für Geoinformation und Landentwicklung Baden-Württemberg, www.lgl-bw.de, Az.: 2851.9-1/19
© Hessische Verwaltung für Bodenmanagement und Geoinformation
© Vermessungs- und Katasterverwaltung Rheinland-Pfalz 2007, 2011